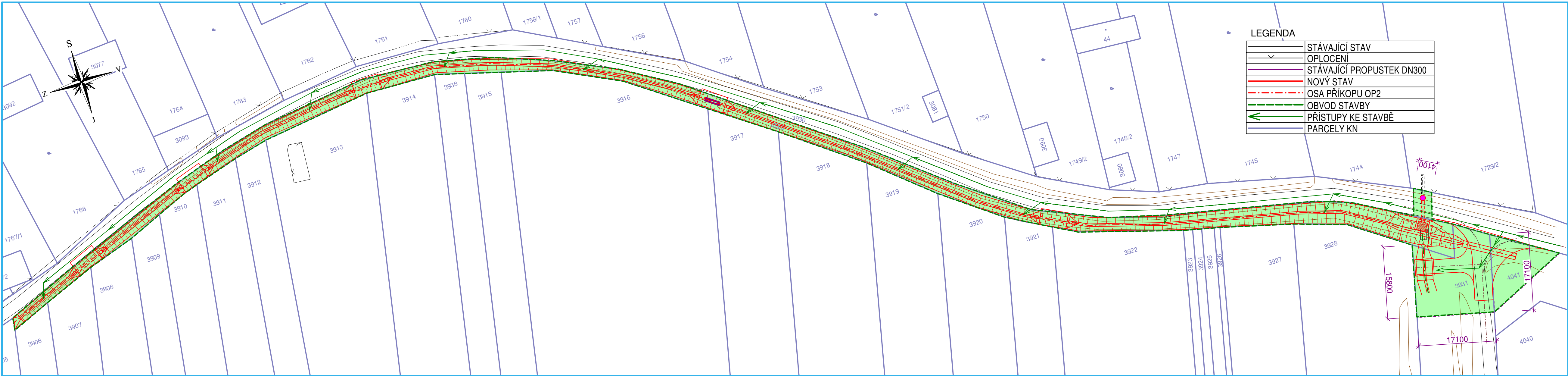




M 1 : 500



P.Č.	Vlastník/ právo hospodařit	Druh pozemku	LV	Celková výměra (m2)	Dotčení stavbou (m2)
3929	Obec Nedachlebice, č. p. 250, 68712 Nedachlebice	ostatní plocha	10001	1112	1112
3930	Obec Nedachlebice, č. p. 250, 68712 Nedachlebice	ostatní plocha	10001	2112	25
3931	Obec Nedachlebice, č. p. 250, 68712 Nedachlebice	ostatní plocha	10001	16983	280
4041	Obec Nedachlebice, č. p. 250, 68712 Nedachlebice	ostatní plocha	10001	1774	130

Polohopisný systém: S-JTSK Výškopisný systém: B.p.v.

Vedoucí projektant:	Kreslí:	Zodpovědný projektant:	 <b>REGIOPROJEKT BRNO</b> <small>Projektová a inženýrská činnost v oboru stavby vodního, lesního hospodářství a krajinářského inženýrství U Svatých 2, 618 00 Brno IČ: 00220078 tel.: 606 033 120</small>	
Ing. Petr Marčák	Ing. Michal Kachtík	Ing. Petr Marčák		
				
Stavebník: Obec Nedachlebice				
K.Ú.: Nedachlebice	Kraj: Zlínský			
Název akce / stavebního objektu:				
OTEVŘENÝ PŘÍKOP OP2 V K.Ú. NEDACHLEBICE			Formát:	4xA4
			Datum:	4/2024
			Stupeň PD:	DSP+DPS
			Archivační č.:	23098-14XO-KM
Obsah:			Měřítko:	Výkres číslo:
Situační stavby na podkladu mapy KN			1 : 500	C.2.